



PLANO CALLE

Alameda del Valle

Lozoya

Pinilla del Valle

Alameda del Valle

Rascafría

Canencia



Dirección General de Economía
y Política Financiera
CONSEJERÍA DE ECONOMÍA,
EMPLEO Y HACIENDA

Comunidad de Madrid

2015



ESQUEMA DE DISTRIBUCIÓN DEL CALLEJERO POR PLANOS

Alameda del Valle



Dirección General de Economía
y Política Financiera
CONSEJERÍA DE ECONOMÍA,
EMPLEO Y HACIENDA

Comunidad de Madrid

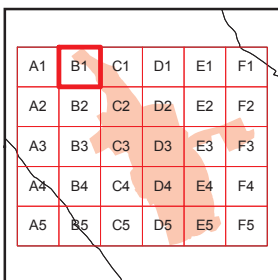
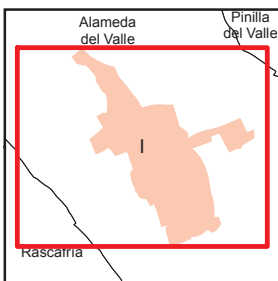
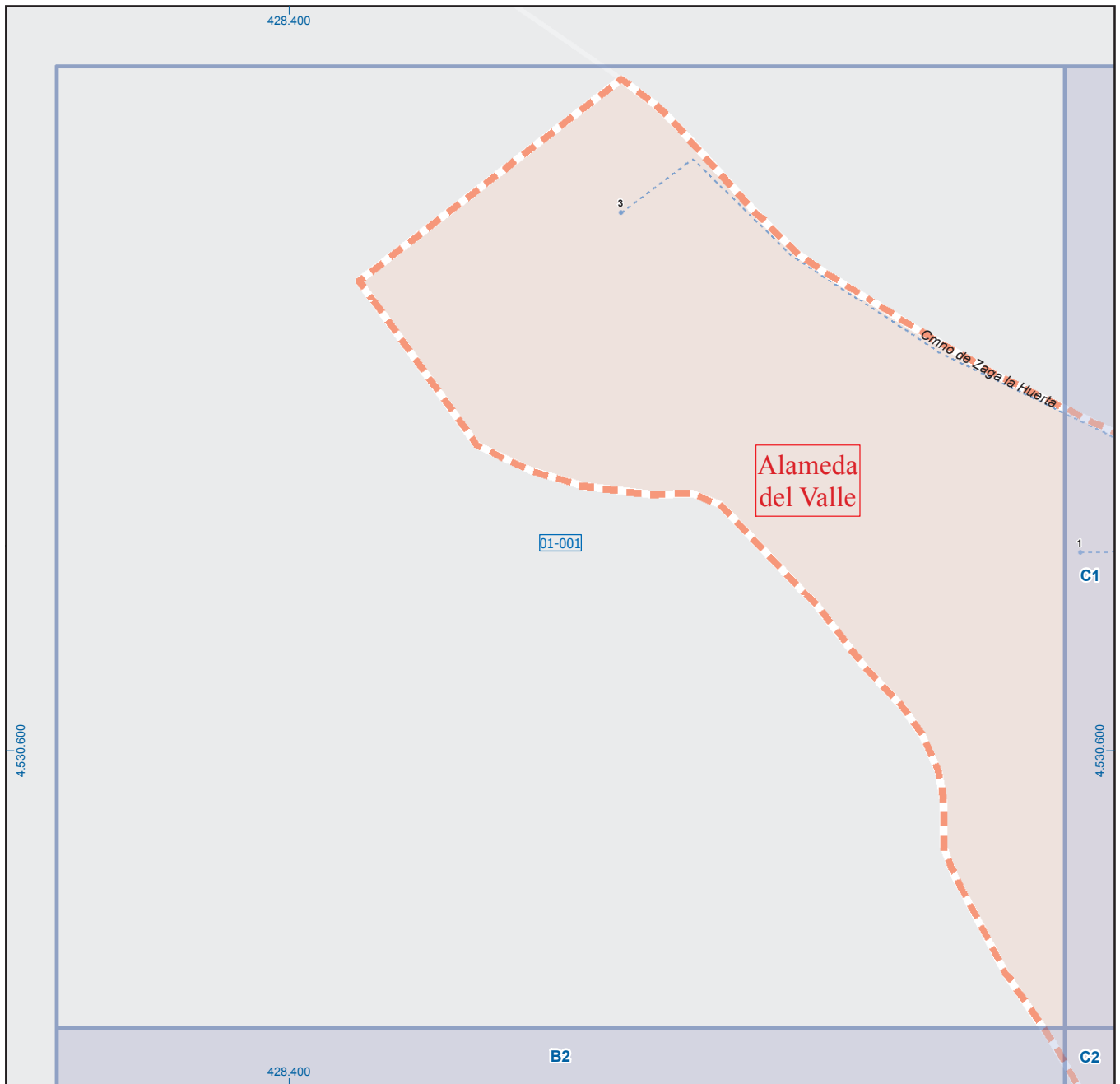
2015

Literal de Vía	Numeración		Mapa	Hojas
	Desde	Hasta		
Calle del Alamillo	1	5	I	E4
Calle del Alamillo	2	22	I	E4
Trva del Alamillo	1	7	I	E4
Calle de Arriba	1	1	I	E3
Calle de Arriba	1	5	I	D3
Calle de Arriba	2	12	I	E3
Calle de Arriba	8	16	I	D3
Calle del Campillo	1	23	I	E5
Calle del Campillo	2	18	I	E5
Trva del Campillo	1	13	I	E5
Trva del Campillo	2	10	I	E5
Calle de la Carnicería			I	D4
Calle de la Carnicería	1	11	I	D4
Calle de la Carnicería	2	8	I	D4
Calle de la Carnicería	4	12	I	D3
Calle de la Carnicería	7	17	I	D3
Trva de la Carnicería	1	11	I	D4
Trva de la Carnicería	2	4	I	D4
Calle de las Cercas			I	E4
Calle de las Cercas	1	21	I	E5
Calle de las Cercas	1	21	I	E4
Calle de las Cercas	2	2	I	E5
Calle de las Cercas	2	2	I	E4
Urb Cerco de la Fragua			I	D4
Urb Cerco de la Fragua	1	7	I	C4
Urb Cerco de la Fragua	1	7	I	D4
Urb Cerco de la Fragua	8	12	I	C4
Urb Cerco de la Fragua	13	26	I	C4
Urb Cerco de la Fragua	13	26	I	D4
Urb Cerco de la Fragua	27	33	I	D4
Urb Cerco de la Fragua	34	44	I	D4
Urb Cerco de la Fragua	45	47	I	D4
Urb Cerco de la Fragua	48	52	I	C4
Urb Cerco de la Fragua	48	52	I	D4
Urb Cerco de la Fragua	53	63	I	D4
Urb Cerco de la Fragua	53	63	I	C4
Urb Cerco de la Fragua	64	72	I	D4
Urb Cerco de la Fragua	73	75	I	D4
Urb Cerco de la Fragua	73	75	I	C4
Calle de la Cochera			I	D3
Calle de la Cochera	1	15	I	D3
Calle de la Cochera	2	10	I	D3

Literal de Vía	Numeración		Mapa	Hojas
	Desde	Hasta		
Calle de la Cochera	4	10	I	D2
Calle de la Cochera	5	15	I	D2
Trva de la Cochera			I	D3
Trva de la Cochera	1	29	I	D3
Trva de la Cochera	2	12	I	D3
Calle de los Corrales	1	5	I	D4
Calle de los Corrales	2	6	I	D4
Calle de la Fragua			I	D4
Calle de la Fragua	1	17	I	D4
Calle de la Fragua	2	20	I	D4
Calle de la Fragua	12	20	I	D3
Calle de la Fragua	15	17	I	D3
Calle Grande			I	D3
Calle Grande	1	21	I	D4
Calle Grande	2	20	I	D4
Calle Grande	20	34	I	D3
Calle Grande	21	47	I	D3
Calle Grande	32	34	I	D2
Calle Grande	32	34	I	C2
Calle Grande	37	47	I	D2
Calle Grande	37	47	I	C2
Trva Grande	2	10	I	D3
Lugar las Heredades			I	E3
Lugar las Heredades	1	3	I	F3
Lugar las Heredades	1	3	I	E2
Lugar las Heredades	1	3	I	F2
Lugar las Heredades	1	3	I	E3
Cmno de Horcajo			I	B2
Calle de las Huertas	1	11	I	D4
Calle de las Huertas	2	6	I	D4
Calle de las Huertas	3	21	I	E4
Calle de las Huertas	4	14	I	E4
Calle de las Huertas	8	16	I	E3
Calle de las Huertas	13	39	I	E3
Trva de las Huertas			I	E4
Trva de las Huertas	1	5	I	E4
Trva de las Huertas	2	2	I	E4
Calle de la Iglesia			I	D5
Calle de la Iglesia	1	1	I	D4
Calle de la Iglesia	1	11	I	D5
Calle de la Iglesia	2	26	I	D4
Calle de la Iglesia	3	11	I	E5
Calle de la Iglesia	20	26	I	D5
Calle de la Iglesia	26	28	I	D5
Calle de la Iglesia	28	28	I	D5

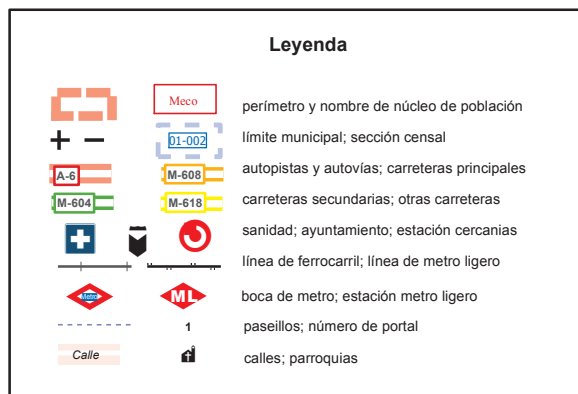
Literal de Vía	Numeración		Mapa	Hojas
	Desde	Hasta		
Calle de la Iglesia	28	28	I	E5
Trva de la Iglesia	1	3	I	E5
Trva de la Iglesia	1	3	I	D5
Trva de la Iglesia	2	2	I	D5
Ctra de Navacerrada			I	C2
Ctra de Navacerrada			I	D2
Ctra de Navacerrada			I	B3
Ctra de Navacerrada	1	5	I	B3
Ctra de Navacerrada	1	9	I	C3
Ctra de Navacerrada	2	10	I	D2
Ctra de Navacerrada	7	19	I	C2
Cmno de los Navazos			I	C1
Cmno de los Navazos			I	C2
Cmno de los Navazos	1	3	I	C2
Cmno de los Navazos	1	3	I	C1
Calle de los Nogales	1	11	I	D3
Calle de los Nogales	2	6	I	D3
Calle del Olvido			I	D4
Calle del Olvido	1	1	I	D4
Calle del Olvido	1	21	I	D3
Calle del Olvido	2	10	I	D4
Calle del Olvido	10	14	I	D3
Calle del Río			I	D2
Calle del Río			I	E5
Calle del Río			I	E4
Calle del Río			I	E3
Calle del Río	1	37	I	E5
Calle del Río	2	2	I	E5
Calle del Río	17	53	I	E4
Calle del Río	55	79	I	E3
Calle del Río	65	79	I	D3
Calle del Río	65	79	I	D2
Clon del Río	1	9	I	E4
Clon del Río	2	4	I	E4
Calle del Romero			I	E5
Calle del Romero	1	25	I	D4
Calle del Romero	2	6	I	D4
Calle del Romero	4	6	I	D5
Calle del Romero	4	30	I	E5
Calle del Romero	7	25	I	D5
Calle del Romero	7	41	I	E5
Plaza de Santa Marina	1	5	I	D4
Plaza de Santa Marina	6	8	I	D4
Plaza de Santa Marina	9	16	I	D4
Plaza de Santa Marina	17	17	I	D4

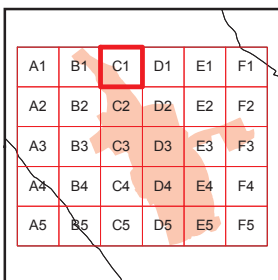
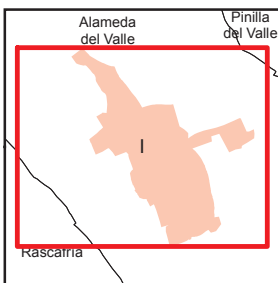
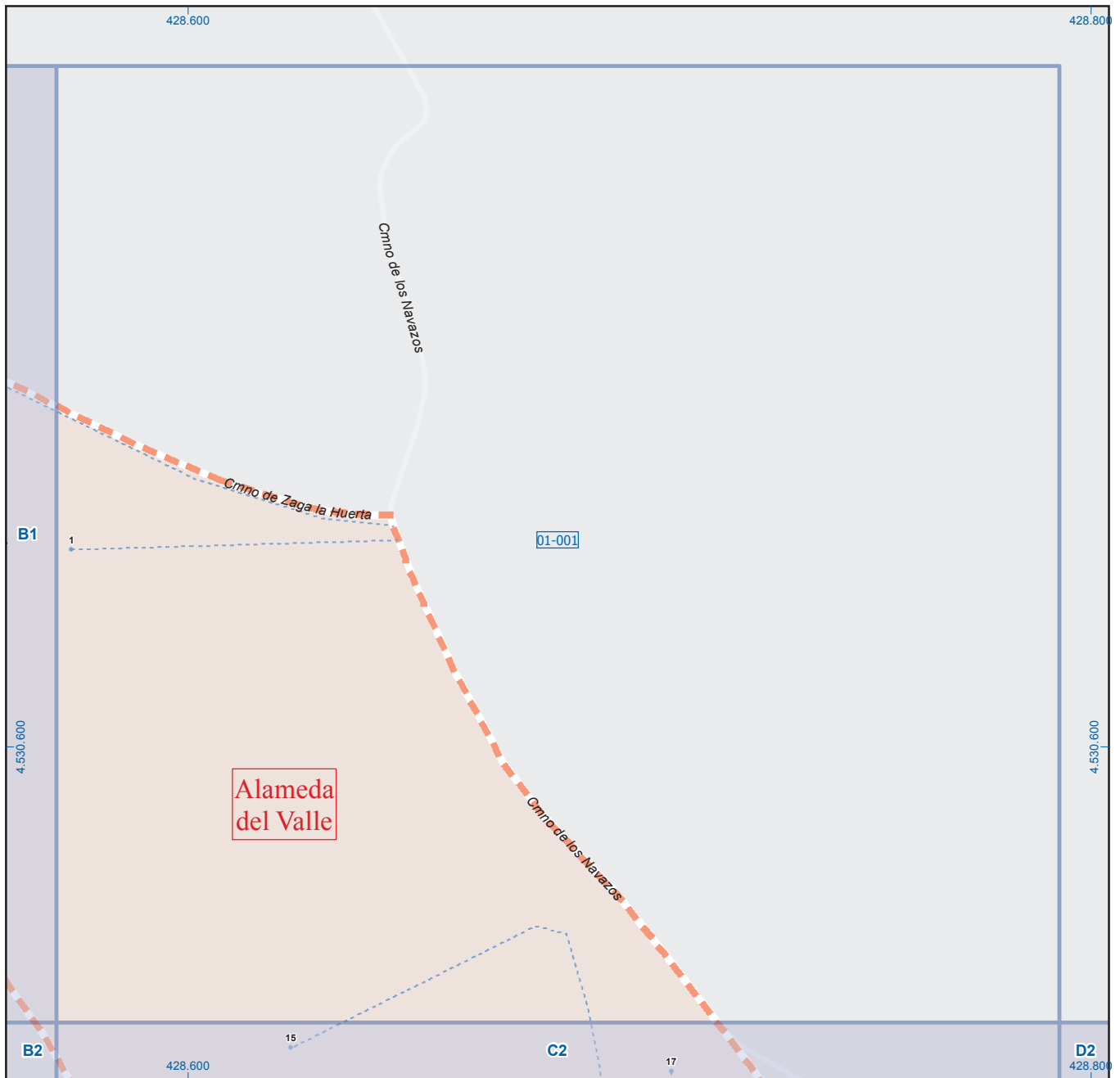
Literal de Vía	Numeración		Mapa	Hojas
	Desde	Hasta		
Plaza de Santa Marina	18	18	I	D4
Calle del Sotillo			I	D3
Calle del Sotillo			I	C3
Calle del Sotillo	1	3	I	B3
Calle del Sotillo	1	11	I	C3
Calle del Sotillo	2	8	I	C3
Calle del Sotillo	5	5	I	C2
Calle del Sotillo	6	8	I	B3
Calle del Sotillo	7	7	I	D3
Trva del Sotillo	1	11	I	C3
Trva del Sotillo	1	11	I	D3
Trva del Sotillo	2	4	I	C3
Trva del Sotillo	4	4	I	C2
Calle de la Taberna			I	E4
Calle de la Taberna	1	7	I	E4
Calle de la Taberna	1	7	I	D4
Calle de la Taberna	2	10	I	D4
Calle de la Taberna	2	26	I	E4
Calle de la Taberna	11	23	I	E4
Trva de la Taberna	9	9	I	D4
Trva de la Taberna	9	9	I	E4



Alameda del Valle

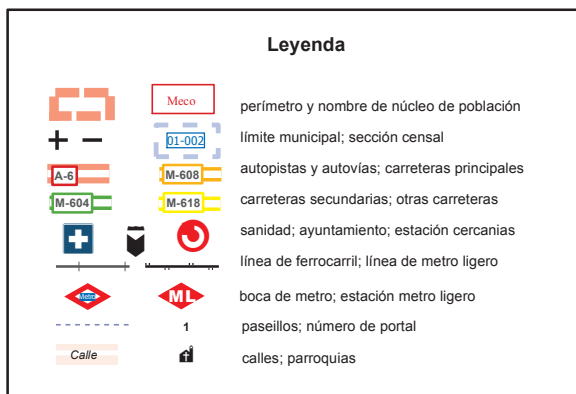
Legenda

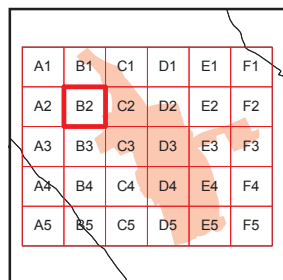
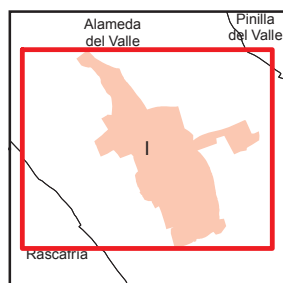
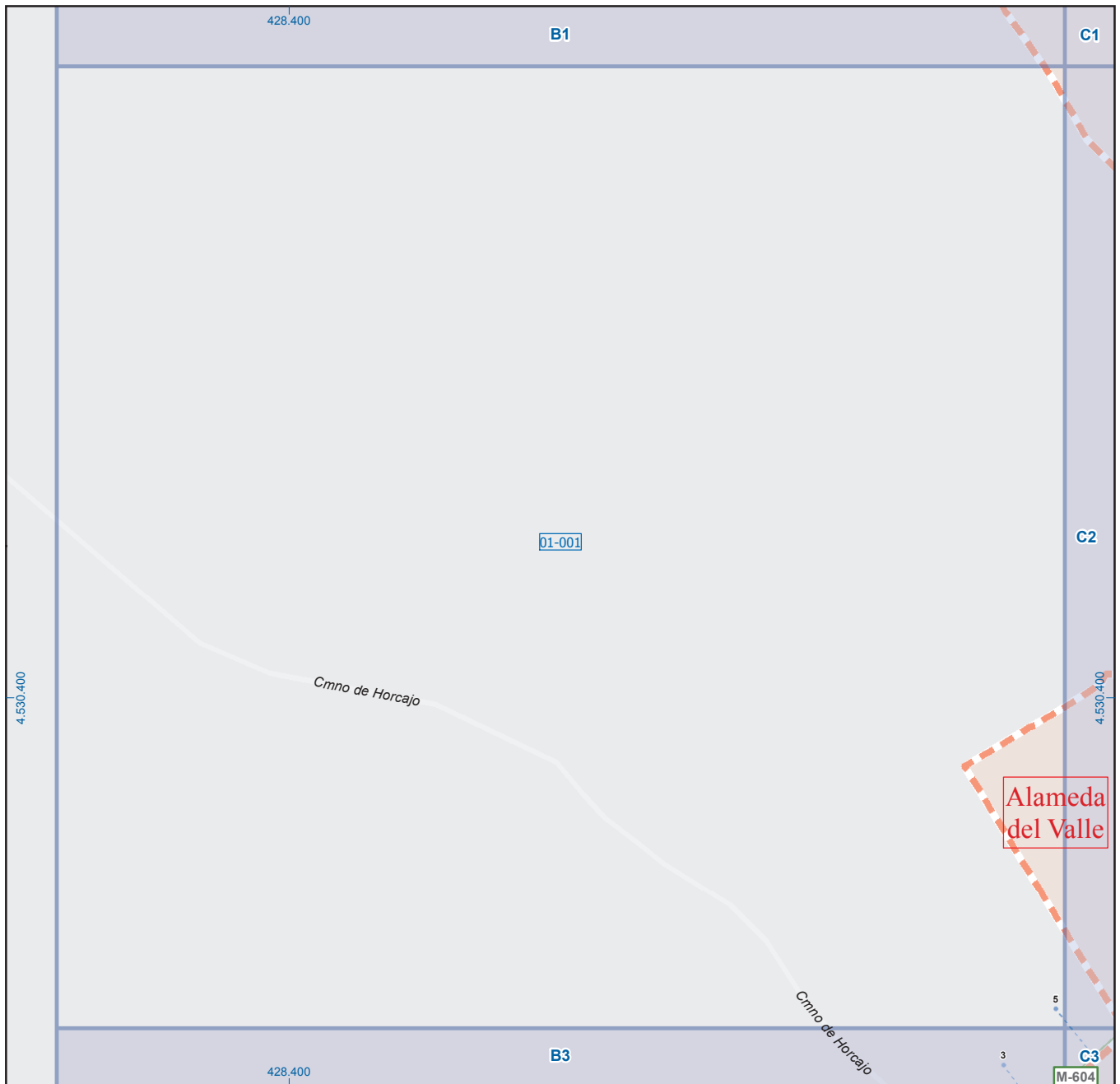




Alameda del Valle

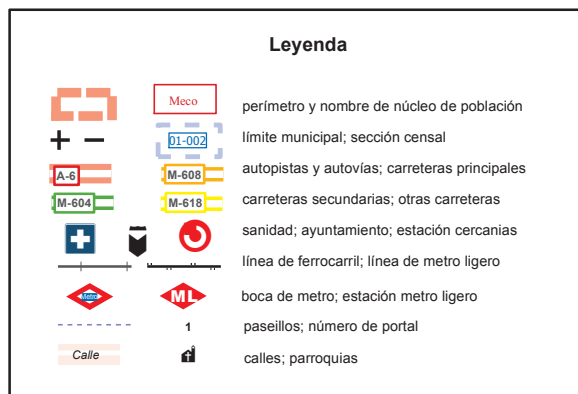
Leyenda

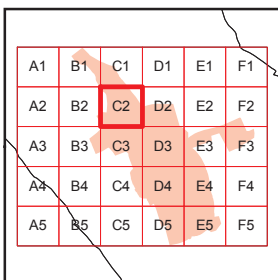
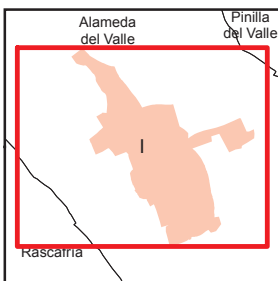




Alameda del Valle

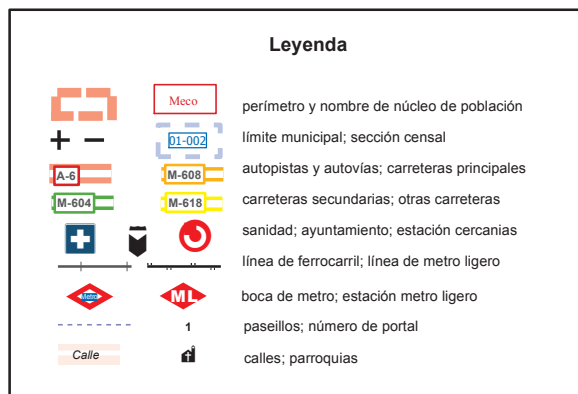
Leyenda

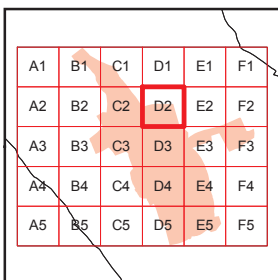
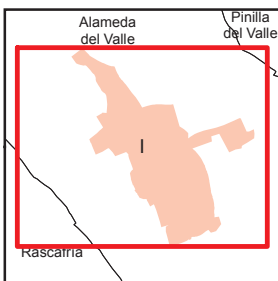




Alameda del Valle

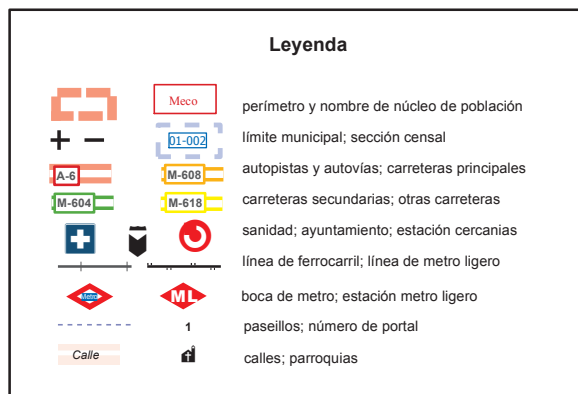
Legenda

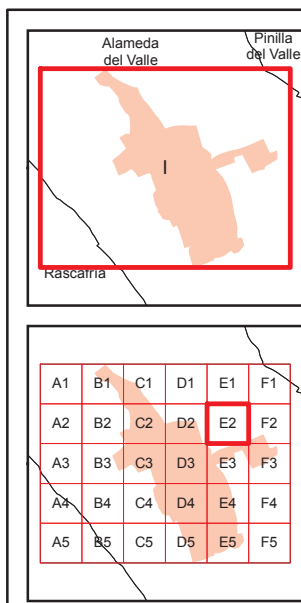





Alameda del Valle

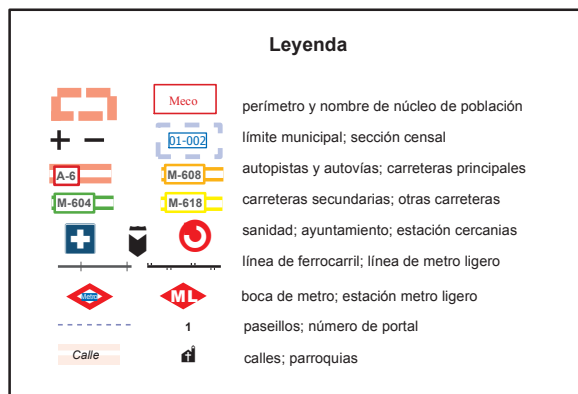
Leyenda

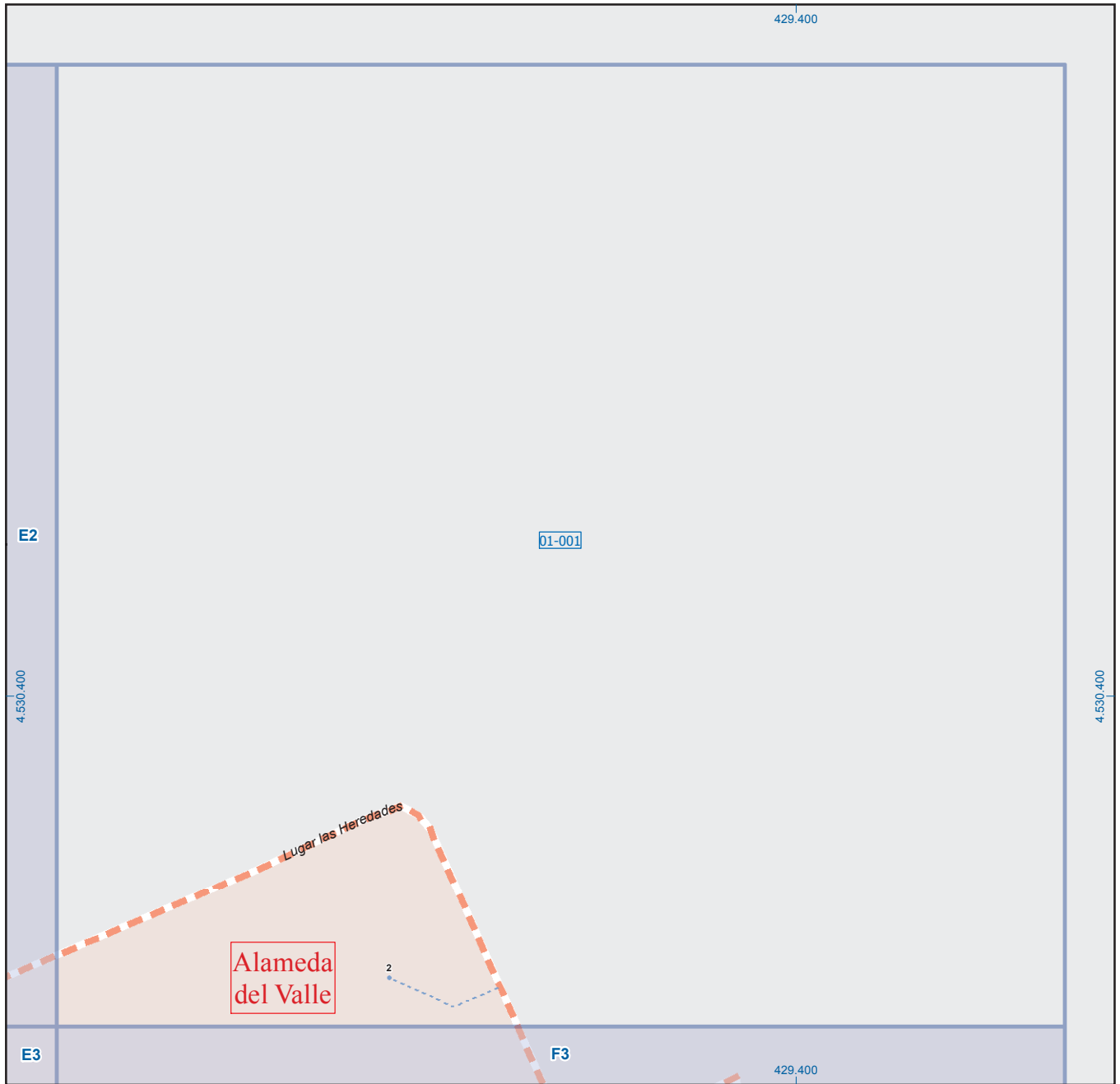




Alameda del Valle

Leyenda





Alameda del Valle

Leyenda

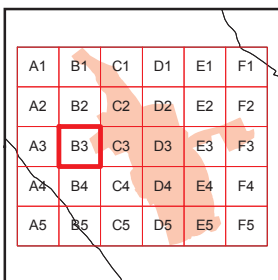
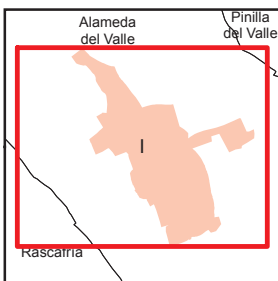
- Meco: perímetro y nombre de núcleo de población
- 01-001: límite municipal; sección censal
- A-6, M-608: autopistas y autovías; carreteras principales
- M-604, M-618: carreteras secundarias; otras carreteras
- Sanidad; ayuntamiento; estación cercanías
- Línea de ferrocarril; línea de metro ligero
- Boca de metro; estación metro ligero
- 1: paseillos; número de portal
- Calle: calles; parroquias

0 10 20 m
ESCALA GRÁFICA

A1	B1	C1	D1	E1	F1
A2	B2	C2	D2	E2	F2
A3	B3	C3	D3	E3	F3
A4	B4	C4	D4	E4	F4
A5	B5	C5	D5	E5	F5

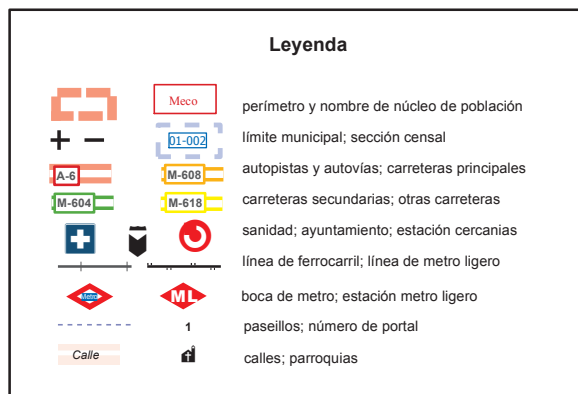
Dirección General de Economía y Política Financiera
CONSEJERÍA DE ECONOMÍA, EMPLEO Y HACIENDA
Comunidad de Madrid

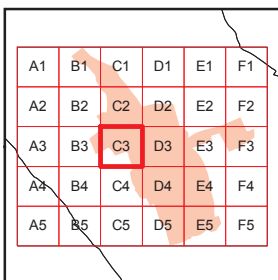
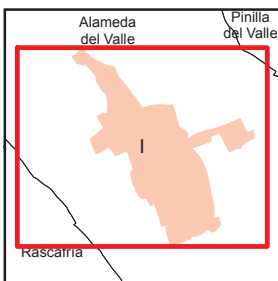
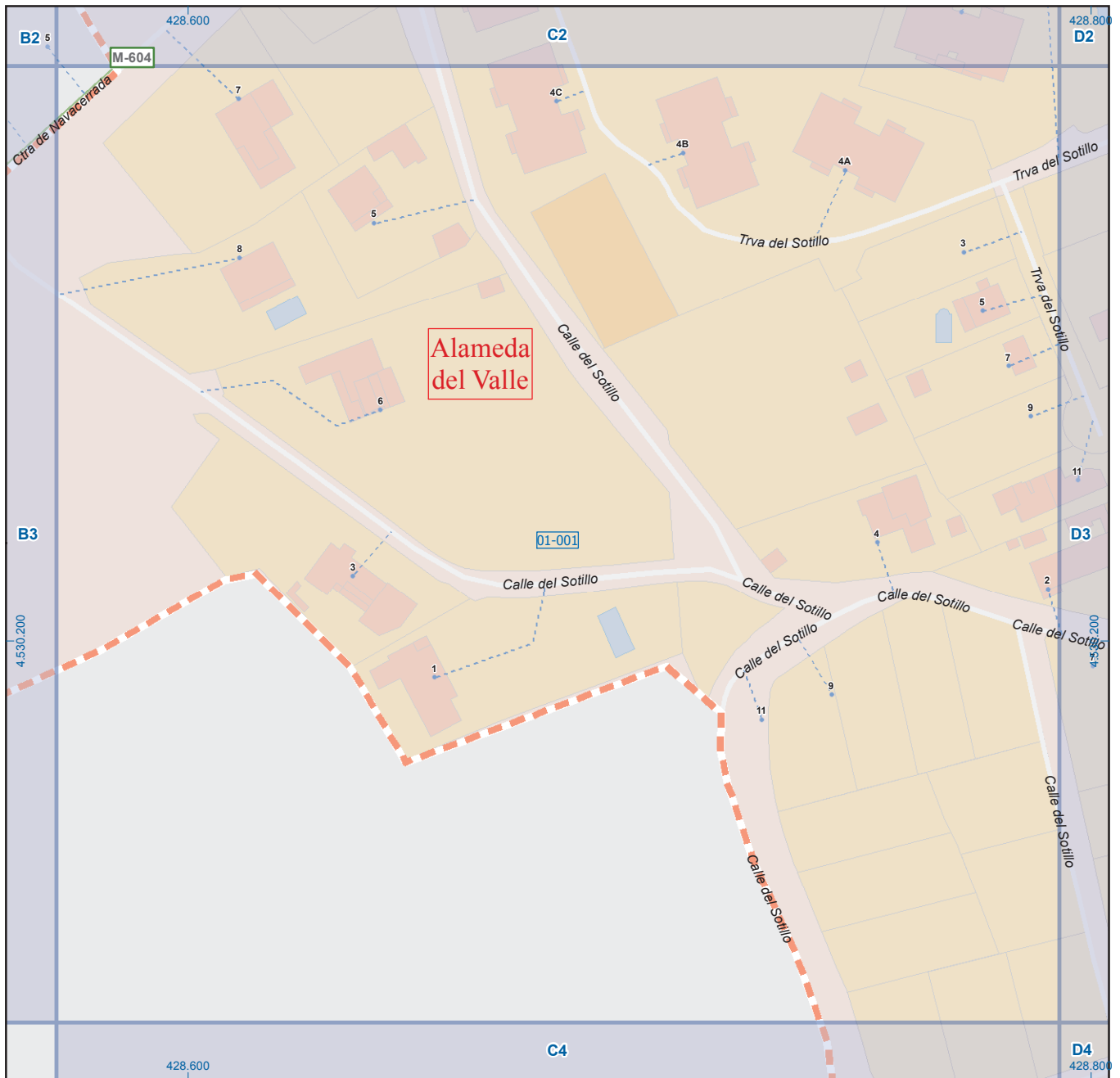
Mapa I - F2



Alameda del Valle

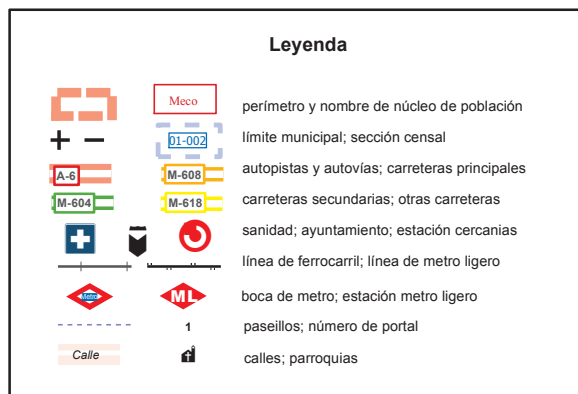
Leyenda

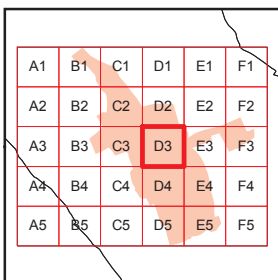
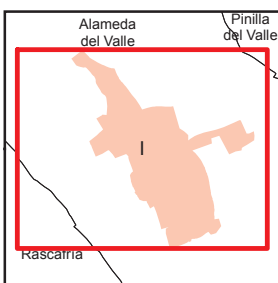
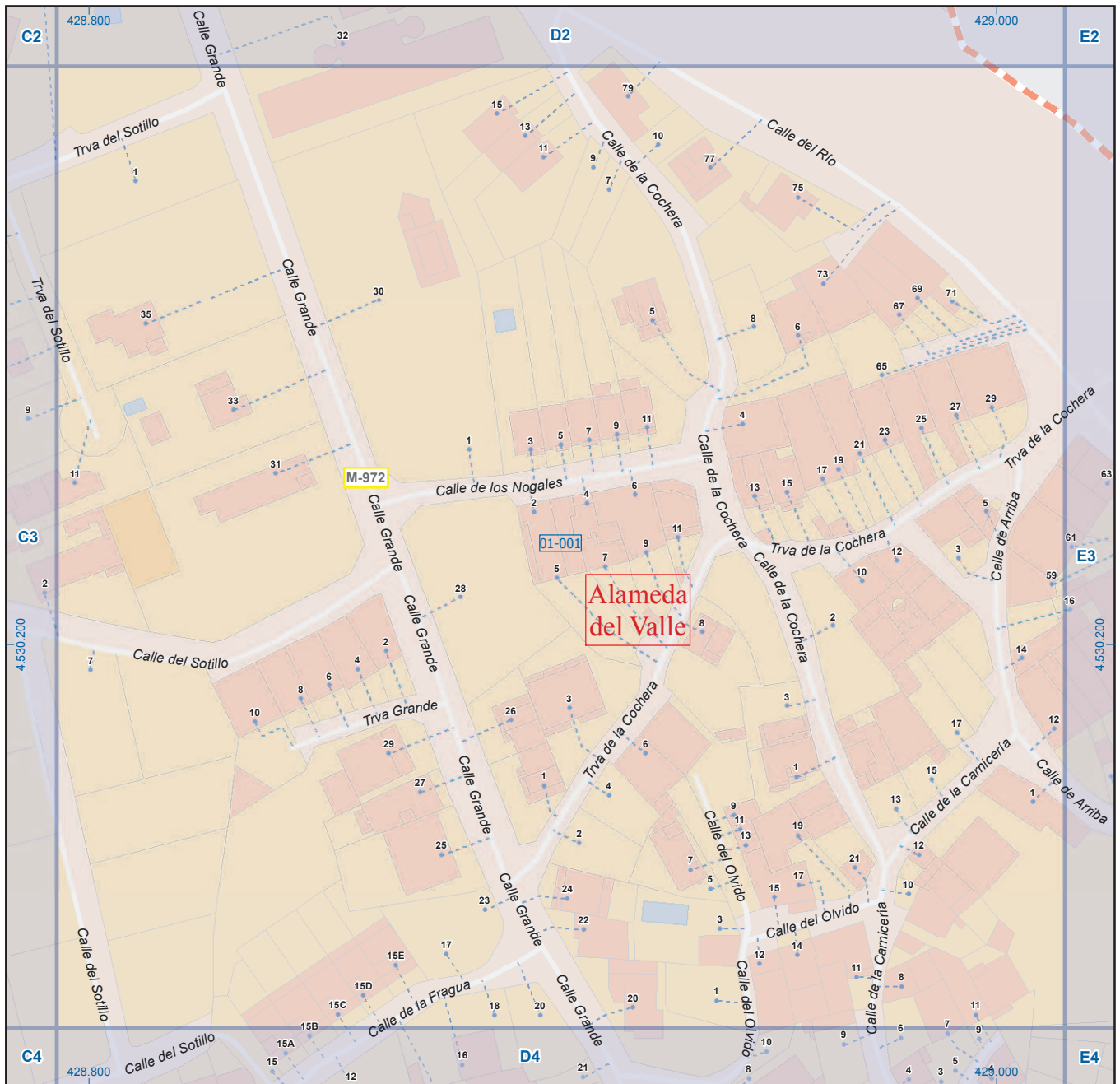




Alameda del Valle

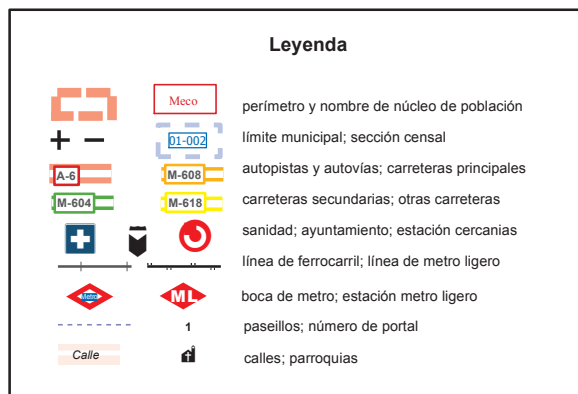
Leyenda

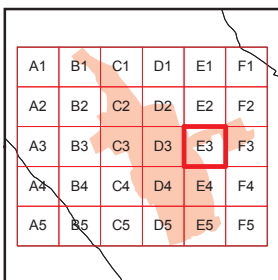
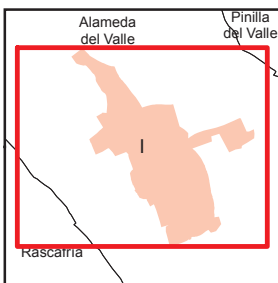
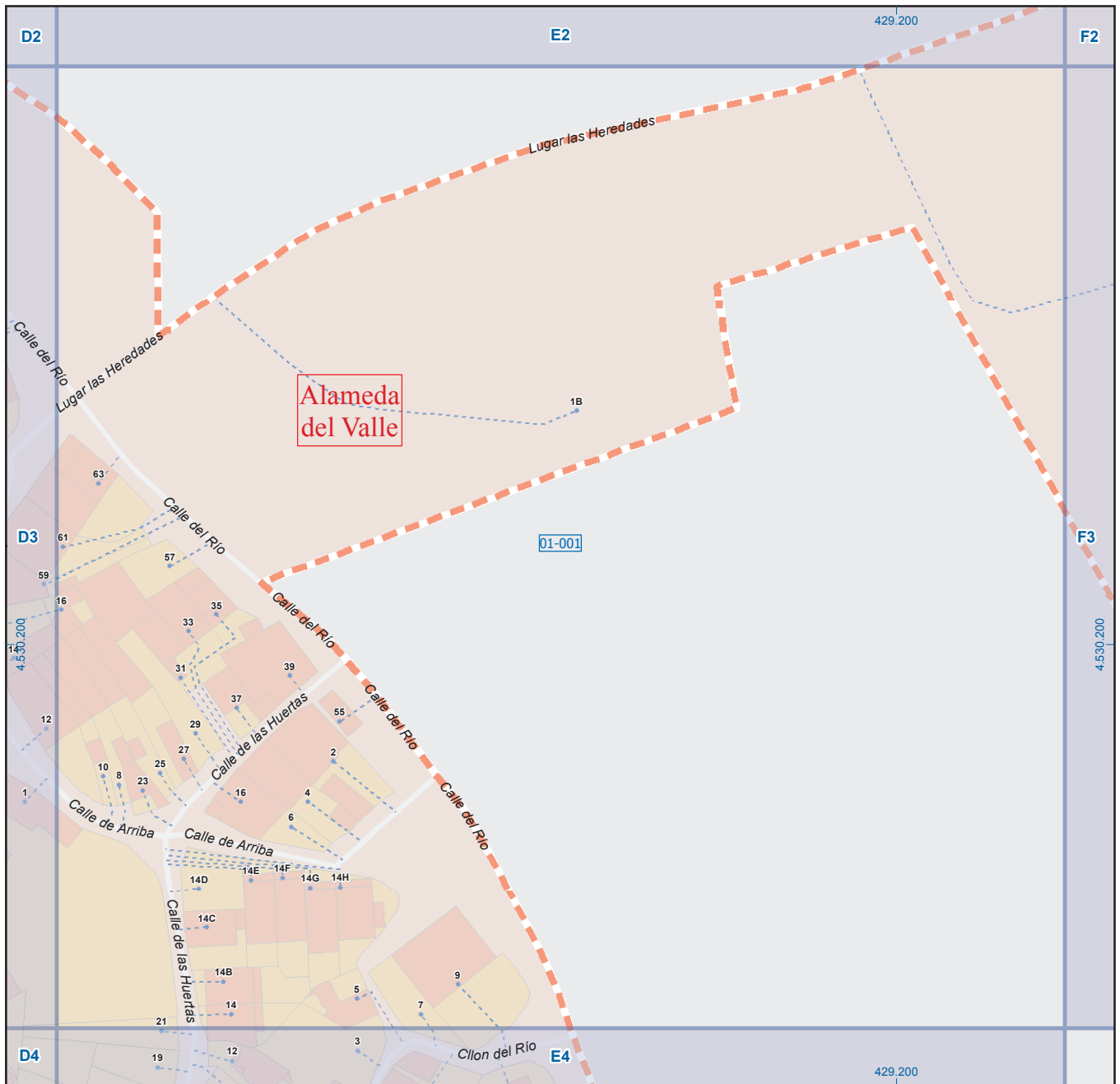




Alameda del Valle

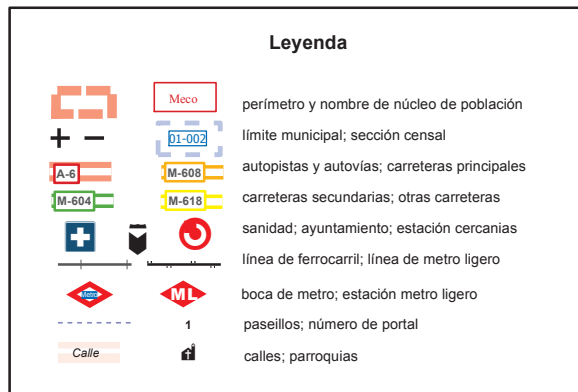
Legenda

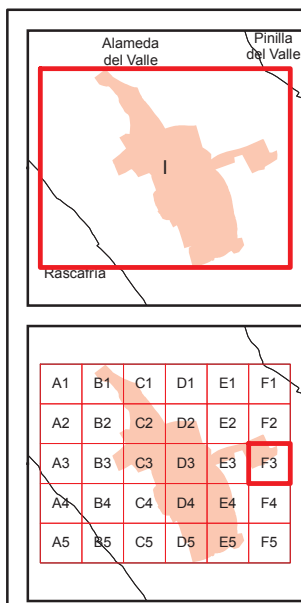
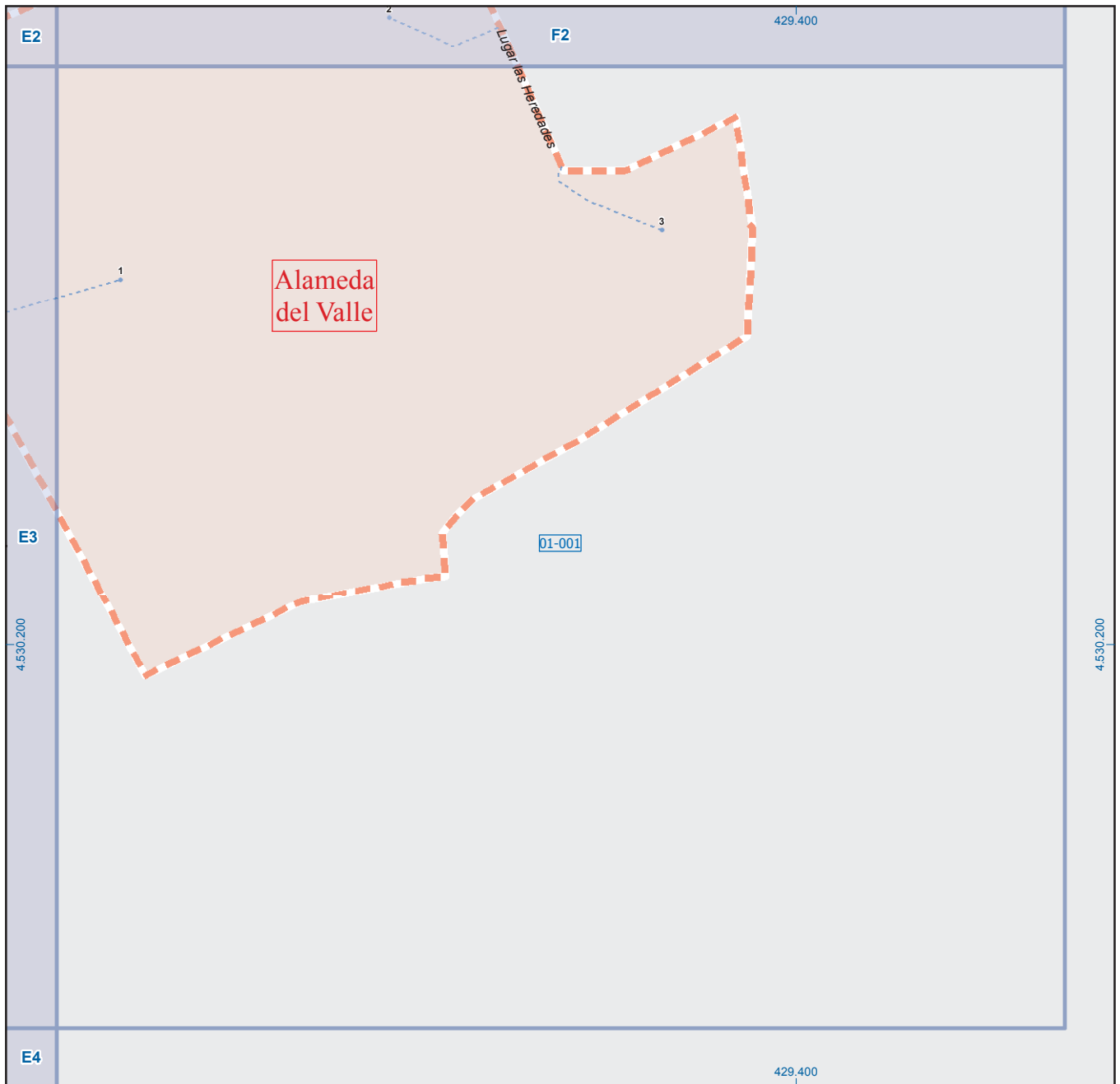




Alameda del Valle

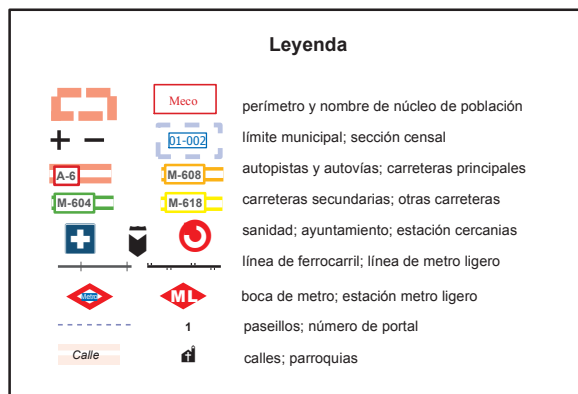
Leyenda

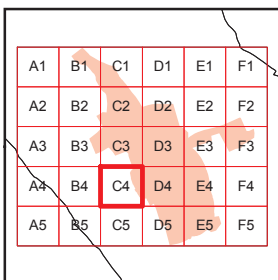
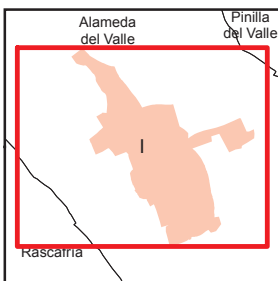
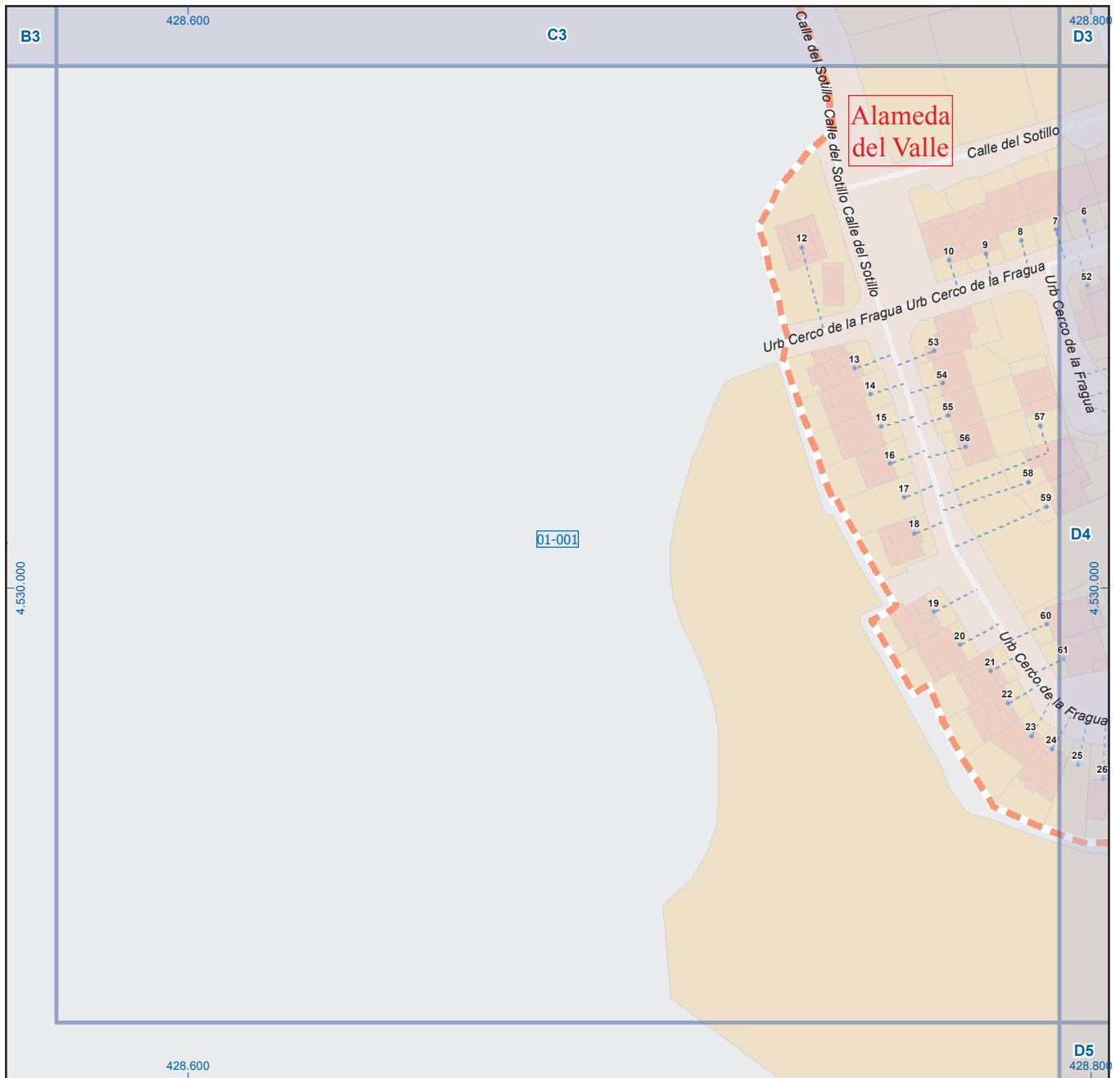




Alameda del Valle

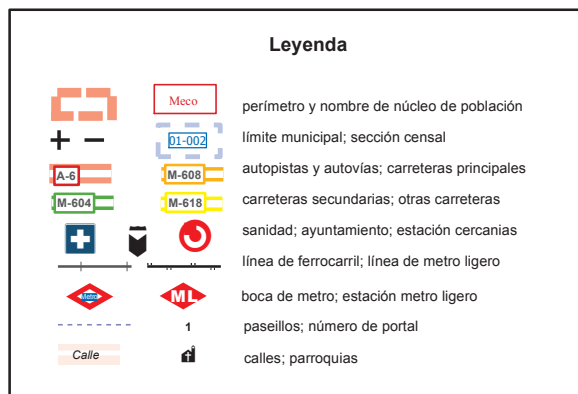
Leyenda

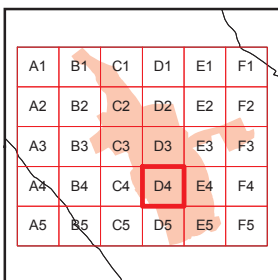
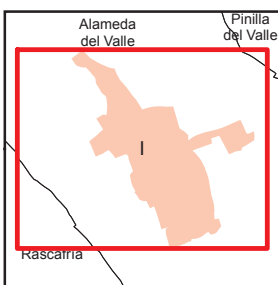




Alameda del Valle

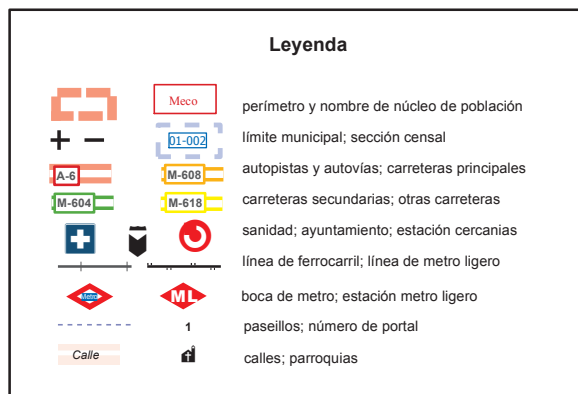
Legenda

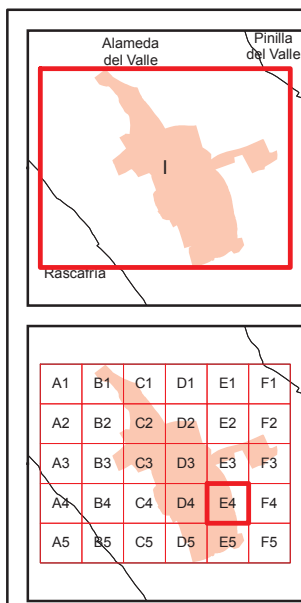
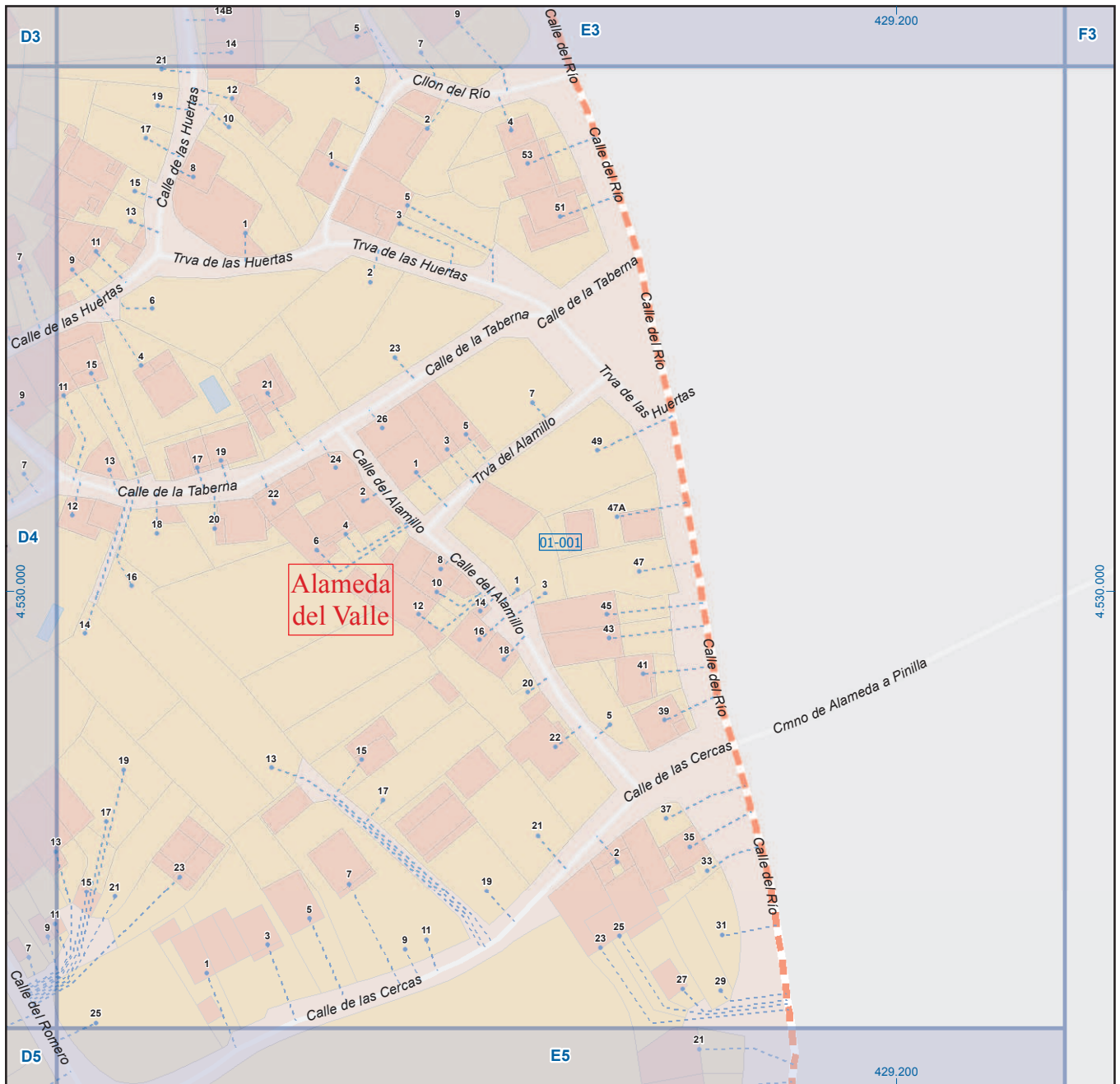




Alameda del Valle

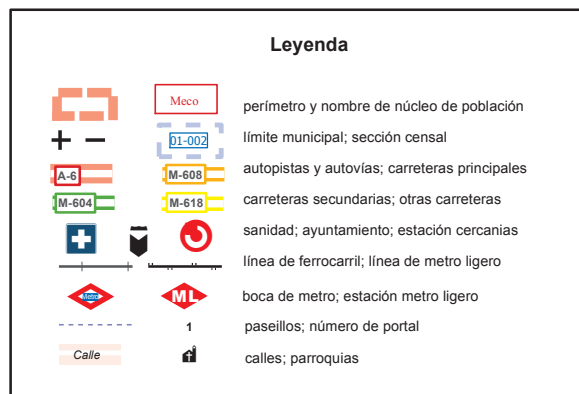
Leyenda

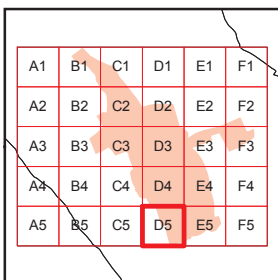
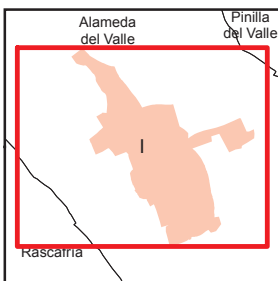




Alameda del Valle

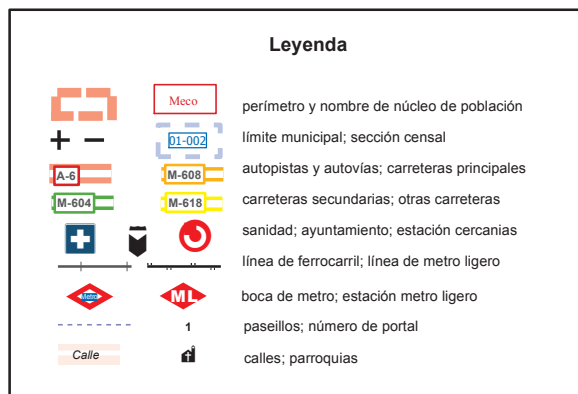
Leyenda

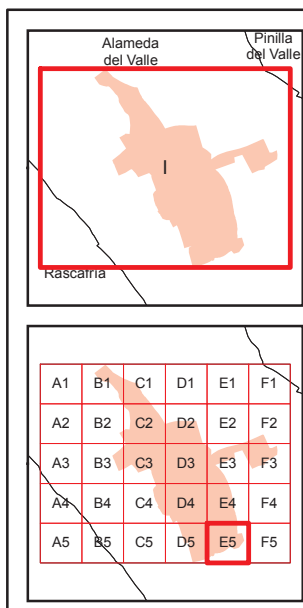




Alameda del Valle

Legenda





Alameda del Valle

Leyenda

