

GARGANTA DE LOS MONTES. RUTA 1



HOJA DE RUTA














Ruta: Garganta de los Montes
Referencia: CAM-VL-001

Distancia: 16,79 Km.
Desnivel acumulado: 300 m.

Clasificación: Azul



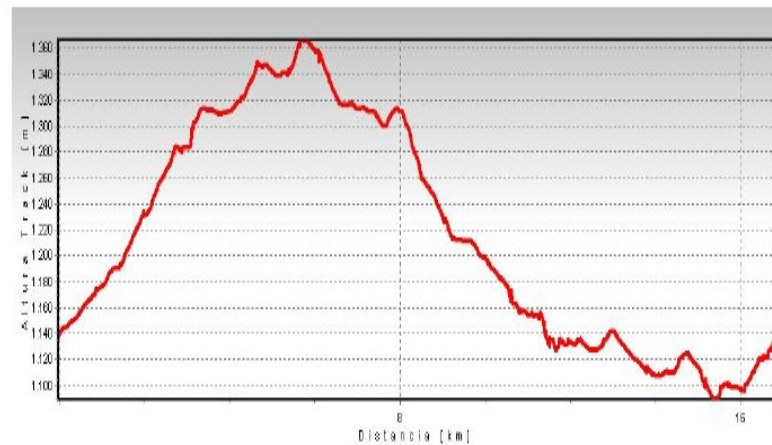
PUNTO	COORDENADA UTM		SEÑAL	OBSERVACIONES
	X	Y		
001	40°56.277'N	003°39.509'W		FAROLA
002	40°56.277'N	003°39.509'W		BALIZA
003	40°56.085'N	003°39.525'W		MOJON
004	40°55.583'N	003°39.412'W		SEÑAL VIA PECUARIA
005	40°55.582'N	003°39.429'W		MOJON
006	40°55.563'N	003°39.816'W		BALIZA
007	40°55.497'N	003°39.701'W		
008	40°54.837'N	003°39.967'W		SEÑAL
009	40°54.575'N	003°40.132'W		LATERAL PUERTA
010	40°54.469'N	003°40.156'W		LATERAL PUERTA
011	40°54.482'N	003°40.432'W		BALIZA

PUNTO	COORDENADA UTM		SEÑAL	OBSERVACIONES
	X	Y		
012	40°54.120'N	003°41.328'W		SEÑAL
013	40°54.309'N	003°41.484'W		BALIZA
014	40°54.473'N	003°41.504'W		BALIZA
015	40°55.080'N	003°40.889'W		SEÑAL
016	40°55.225'N	003°40.943'N		
017	40°55.256'N	003°40.971'W		
018	40°55.303'N	003°41.047'W		SEÑAL
019	40°55.358'N	003°41.009'W		TORRE LUZ
020	40°55.406'N	003°41.114'W		TORRE LUZ
021	40°55.437'N	003°41.204'W		POSTE
022	40°55.486'N	003°41.230'W		TORRE LUZ

PUNTO	COORDENADA UTM		SEÑAL	OBSERVACIONES
	X	Y		
023	40°55.825'N	003°41.190'W		BALIZA
024	40°56.277'N	003°40.978'W		SEÑAL
025	40°56.639'N	003°40.423'W		
026	40°56.708'N	003°40.201'W		ALAMBRADA
027	40°56.766'N	003°40.195'W		BALIZA
028	40°56.790'N	003°40.073'W		MOJÓN
029	40°56.833'N	003°39.643'W		TORRE LUZ
030	40°56.786'N	003°39.640'W		
031	40°56.720'N	003°39.627'W		
032	40°56.601'N	003°39.571'W		
033	40°56.591'N	003°39.607'W		

PUNTO	COORDENADA UTM		SEÑAL	OBSERVACIONES
	X	Y		
034	40°56.567'N	003°39.606'W		

Perfil altimétrico de la ruta:



LOZOYA. RUTA 2



HOJA DE RUTA














Ruta: Lozoya
Referencia: CAM-VL-002

Distancia: 22,49 Km.
Desnivel acumulado: 341 m.

Clasificación: Azul



PUNTO	COORDENADA UTM		SEÑAL	OBSERVACIONES
	X	Y		
001	40°56.815'N	003°44.292'W		
002	40°56.932'N	003°47.393'W		
003	40°56.898'N	003°47.341'W		
004	40°56.943'N	003°47.271'W		
005	40°57.097'N	003°47.217'W		
006	40°57.114'N	003°47.252'W		
007	40°57.235'N	003°47.226'W		
008	40°57.377'N	003°47.021'W		
009	40°57.490'N	003°46.724'W		
010	40°57.619'N	003°46.629'W		
011	40°58.132'N	003°45.630'W		

PUNTO	COORDENADA UTM		SEÑAL	OBSERVACIONES
	X	Y		
012	40°58.511'N	003°45.066'W		
013	40°58.935'N	003°44.669'W		
014	40°58.874'N	003°44.458'W		
015	40°58.977'N	003°44.249'W		
016	40°59.343'N	003°43.816'W		
017	40°59.422'N	003°43.646'W		
018	40°59.442'N	003°43.614'W		
019	40°59.452'N	003°43.587'W		
020	40°59.475'N	003°43.547'W		
021	40°59.442'N	003°43.498'W		
022	40°59.381'N	003°43.240'W		

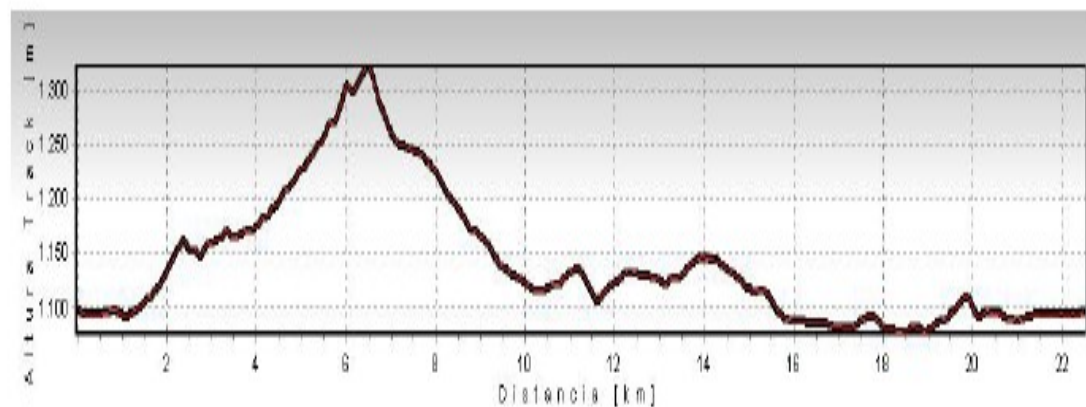
PUNTO	COORDENADA UTM		SEÑAL	OBSERVACIONES
	X	Y		
023	40°59.360'N	003°43.208'W		
024	40°59.539'N	003°42.563'W		
025	40°59.176'N	003°42.394'W		
026	40°59.008'N	003°42.435'W		
027	40°58.961'N	003°2.328'W		
028	40°58.928'N	003°42.300'W		
029	40°58.823'N	003°42.348'W		
030	40°58.630'N	003°42.159'W		
031	40°58.614'N	003°42.172'W		
032	40°58.202'N	003°42.707'W		
033	40°58.011'N	003°42.898'W		

PUNTO	COORDENADA UTM		SEÑAL	OBSERVACIONES
	X	Y		
034	40°57.956'N	003°42.978'W		
035	40°57.894'N	003°43.056'W		
036	40°57.882'N	003°43.074'W		
037	40°57.856'N	003°43.104'W		
038	40°57.732'N	003°43.188'W		
039	40°57.569'N	003°43.255'W		
040	40°57.232'N	003°43.405'W		
041	40°57.198'N	003°43.529'W		
042	40°56.969'N	003°43.768'W		
043	40°56.828'N	003°44.163'W		
044	40°56.816'N	003°44.175'W		

PUNTO	COORDENADA UTM		SEÑAL	OBSERVACIONES
	X	Y		
045	40°56.815'N	003°44.292'W		
046	40°56.813'N	003°44.302'W		
047	40°56.808'N	003°44.333'W		
048	40°56.801'N	003°44.897'W		
049	40°56.789'N	003°45.515'W		
050	40°56.786'N	003°45.529'W		
051	40°56.847'N	003°45.952'W		
052	40°56.856'N	003°45.960'W		
053	40°56.909'N	003°46.148'W		
054	40°56.817'N	003°46.451'W		
055	40°56.920'N	003°46.583'W		

PUNTO	COORDENADA UTM		SEÑAL	OBSERVACIONES
	X	Y		
056	40°57.220'N	003°46.497'W		
057	40°57.112'N	003°47.215'W		
058	40°56.942'N	003°47.268'W		
059	40°56.897'N	003°47.345'W		

Perfil altimétrico de la ruta:



PINILLA DEL VALLE. RUTA 3



HOJA DE RUTA



Ruta: Pinilla del Valle
Referencia: CAM-VL-003






Distancia: 12,22 Km.
Desnivel acumulado: 62 m.

Clasificación: Verde

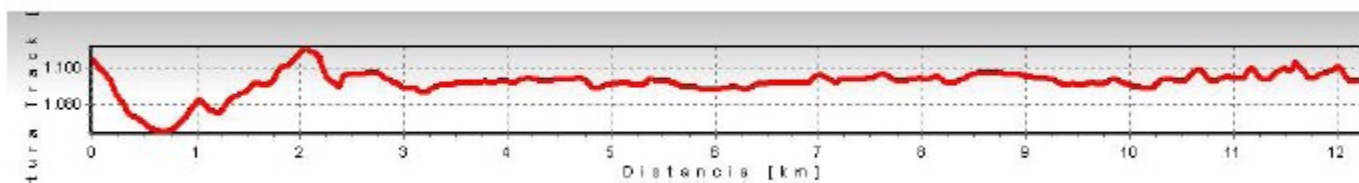


PUNTO	COORDENADA UTM		SEÑAL	OBSERVACIONES
	X	Y		
001	40°55.468'N	003°49.120'W		
002	40°55.541'N	003°49.016'W		
003	40°55.559'N	003°49.027'W		
004	40°55.645'N	003°48.994'W		
005	40°55.705'N	003°48.934'W		
006	40°55.714'N	003°48.931'W		
007	40°55.819'N	003°48.903'W		
008	40°56.197'N	003°48.920'W		
009	40°56.569'N	003°47.687'W		
010	40°56.670'N	003°47.587'W		BALIZA
011	40°56.899'N	003°47.341'W		

PUNTO	COORDENADA UTM		SEÑAL	OBSERVACIONES
	X	Y		
012	40°56.936'N	003°47.273'W		
013	40°57.106'N	003°47.224'W		BALIZA
014	40°57.221'N	003°46.508'W		
015	40°56.917'N	003°46.586'W		
016	40°56.818'N	003°46.462'W		
017	40°56.842'N	003°46.391'W		PINTURA SUELO
018	40°56.870'N	003°46.343'W		PINTURA SUELO
019	40°56.907'N	003°46.150'W		SEÑAL
020	40°56.851'N	003°45.963'W		
021	40°56.830'N	003°45.971'W		
022	40°56.780'N	003°46.330'W		

PUNTO	COORDENADA UTM		SEÑAL	OBSERVACIONES
	X	Y		
023	40°56.747'N	003°46.300'W		BALIZA
024	40°56.649'N	003°46.260'W		
025	40°56.600'N	003°46.303'W		FIN RUTA
026	40°55.385'N	003°49.244'W		BALIZA
027	40°55.199'N	003°49.090'W		
028	40°55.215'N	003°49.032'W		
029	40°55.729'N	003°48.164'W		FIN RUTA

Perfil altimétrico de la ruta:



ALAMEDA DEL VALLE. RUTA 4



HOJA DE RUTA



Ruta: Alameda del Valle
Referencia: CM-VL-004


Distancia: 20,33 Km.
Desnivel acumulado: 726 m.






Clasificación: Roja



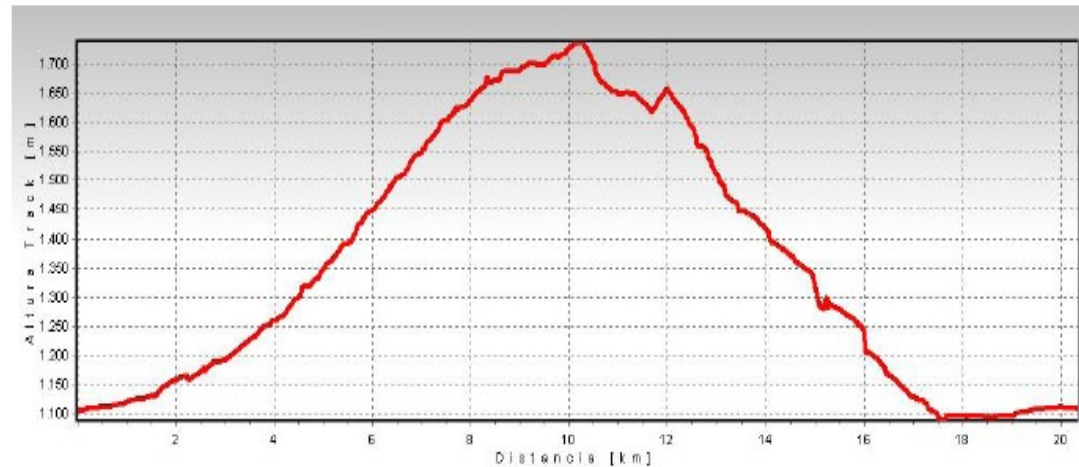
PUNTO	COORDENADA UTM		SEÑAL	OBSERVACIONES
	X	Y		
001	40°54.936'N	003°50.553'W		
002	40°54.881'N	003°50.546'W		
003	40°54.827'N	003°50.527'W		
004	40°54.730'N	003°50.458'W		
005	40°54.298'N	003°50.458'W		BALIZA
006	40°53.915'N	003°50.340'W		BALIZA
007	40°53.836'N	003°50.238'W		
008	40°53.714'N	003°50.134'W		
009	40°53.610'N	003°50.074'W		
010	40°52.815'N	003°49.942'W		BALIZA
011	40°52.648'N	003°49.878'W		

PUNTO	COORDENADA UTM		SEÑAL	OBSERVACIONES
	X	Y		
012	40°52.473'N	003°49.587'W		
013	40°52.437'N	003°49.283'W		
014	40°52.302'N	003°49.320'W		
015	40°52.315'N	003°49.314'W		
016	40°52.395'N	003°49.900'N		
017	40°52.404'N	003°48.808'W		
018	40°52.449'N	003°48.773'W		
019	40°53.276'N	003°48.533'W		BALIZA
020	40°53.274'N	003°48.529'W		BALIZA
021	40°53.521'N	003°48.242'W		PINTURA
022	40°53.730'N	003°48.036'W		PINTURA

PUNTO	COORDENADA UTM		SEÑAL	OBSERVACIONES
	X	Y		
023	40°53.821'N	003°47.982'W		PINTURA
024	40°53.893'N	003°47.940'W		PINTURA
025	40°53.998'N	003°447.863'W		PINTURA
026	40°54.212'N	003°47.637'W		PINTURA
027	40°54.247'N	003°47.659'W		
028	40°54.336'N	003°47.743'W		
029	40°54.370'N	003°47.789'W		
030	40°54.579'N	003°48.010'W		BALIZA
031	40°54.747'N	003°48.779'W		BALIZA
032	40°54.933'N	003°48.664'W		
033	40°55.141'N	003°48.915'W		

PUNTO	COORDENADA UTM		SEÑAL	OBSERVACIONES
	X	Y		
034	40°55.210'N	003°49.031'W		
035	40°55.216'N	003°49.102'W		
036	40°55.390'N	003°49.242'W		BALIZA
037	40°55.067'N	003°50.472'W		
038	40°54.996'N	003°450.461'W		

Perfil altimétrico de la ruta:



RASCAFRÍA. RUTA 5



HOJA DE RUTA



Ruta: Rascafría
Referencia: CAM-VL-005

Distancia: 36,14 Km.
Desnivel acumulado: 788 m.

Clasificación: Roja



PUNTO	COORDENADA UTM		SEÑAL	OBSERVACIONES
	X	Y		
001	40°54.060'N	003°52.714'W		
002	40°54.009'N	003°52.769'W		
003	40°53.744'N	003°52.807'W		
004	40°53.235'N	003°53.201'W		
005	40°53.141'N	003°53.030'W		
006	40°53.082'N	003°52.919'W		
007	40°52.896'N	003°52.807'W		
008	40°52.823'N	003°52.659'W		
009	40°52.732'N	003°52.580'W		
010	40°52.654'N	003°52.544'W		
011	40°52.545'N	003°52.575'W		

PUNTO	COORDENADA UTM		SEÑAL	OBSERVACIONES
	X	Y		
012	40°52.378'N	003°52.611'W		
013	40°52.141'N	003°52.467'W		
014	40°51.933'N	003°52.725'W		
015	40°51.621'N	003°52.630'W		
016	40°51.787'N	003°52.528'W		
017	40°51.743'N	003°52.204'W		
018	40°51.566'N	003°52.129'W		
019	40°51.018'N	003°52.226'W		
020	40°51.242'N	003°52.007'W		
021	40°50.681'N	003°52.083'W		
022	40°50.039'N	003°51.446'W		

PUNTO	COORDENADA UTM		SEÑAL	OBSERVACIONES
	X	Y		
023	40°49.738'N	003°51.092'W		
024	40°50.011'N	003°50.480'W		
025	40°50.148'N	003°50.172'W		
026	40°50.170'N	003°50.088'W		
027	40°50.547'N	003°50.179'W		
028	40°50.741'N	003°49.853'W		
029	40°51.234'N	003°49.393'W		
030	40°51.824'N	003°49.141'W		
031	40°52.303'N	003°49.325'W		
032	40°52.438'N	003°49.278'W		
033	40°53.463'N	003°50.030'W		

PUNTO	COORDENADA UTM		SEÑAL	OBSERVACIONES
	X	Y		
034	40°53.713'N	003°50.131'W		
035	40°53.858'N	003°50.256'W		
036	40°54.727'N	003°50.450'W		
037	40°54.828'N	003°50.521'W		
038	40°54.926'N	003°50.560'W		
039	40°54.973'N	003°50.575'W		
040	40°54.973'N	003°50.639'W		
041	40°54.843'N	003°50.989'W		
042	40°54.801'N	003°51.229'W		
043	40°54.843'N	003°51.250'W		
044	40°54.840'N	003°51.286'W		

PUNTO	COORDENADA UTM		SEÑAL	OBSERVACIONES
	X	Y		
045	40°54.823'N	003°51.348'W		
046	40°54.798'N	003°51.431'W		
047	40°54.750'N	003°51.561'W		
048	40°54.340'N	003°52.573'W		
049	40°54.282'N	003°52.602'W		
050	40°54.274'N	003°52.663'W		
051	40°54.234'N	003°52.661'W		
052	40°54.262'N	003°52.734'W		
053	40°54.229'N	003°52.769'W		
054	40°54.163'N	003°52.694'W		

Perfil altimétrico de la ruta:

